

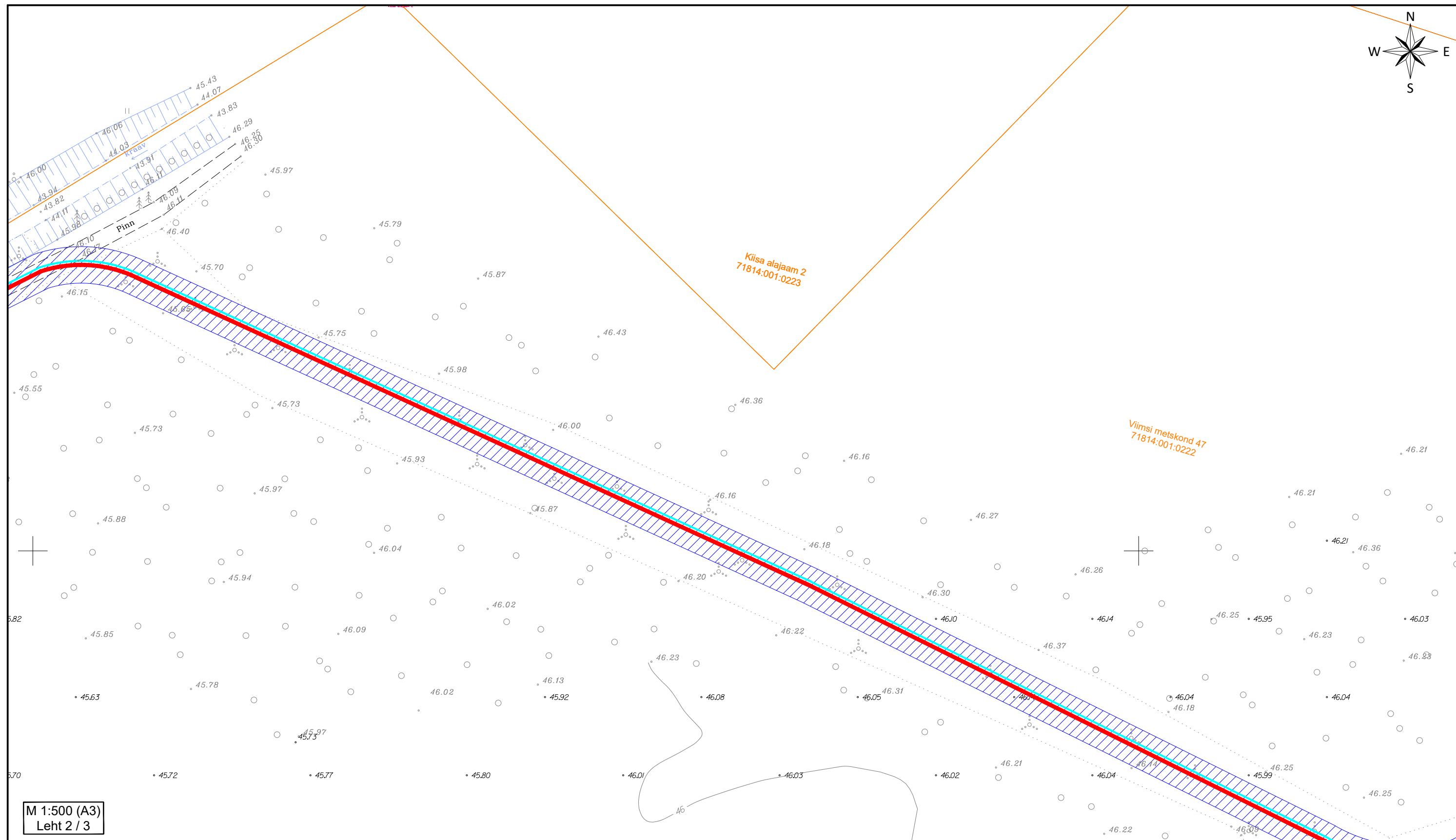
M 1:500 (A3)
Leht 1 / 3

- TINGMÄRGID
- Projekteeritud kaablitrass
 - Projekteeritud sidetrass
 - Kinnistu piir
 - Isikliku kasutusõiguse seadmise ala





- 1) Kasutusõiguse seadmise ala maakaabelliini korral on 1m äärmisest kaablist.
- 2) Kasutusõiguse seadmise ala side maakaabelliini korral on 1m äärmisest kaablist.
- 3) Isikliku kasutusõiguse seadmise ala suurus on ca 2143 m².

ISIKLIKU KASUTUSÕIGUSEGA KOORMATAVA ALA PLAAN
Viimsi metskond 47, Kiisa alevik, Saku vald, Harju maakond
Katastriüksuse number: 71814:001:0222. Registriosa: 14053602.

Koostas: Kaarel Peetmaa
E-Service AS projekteerija



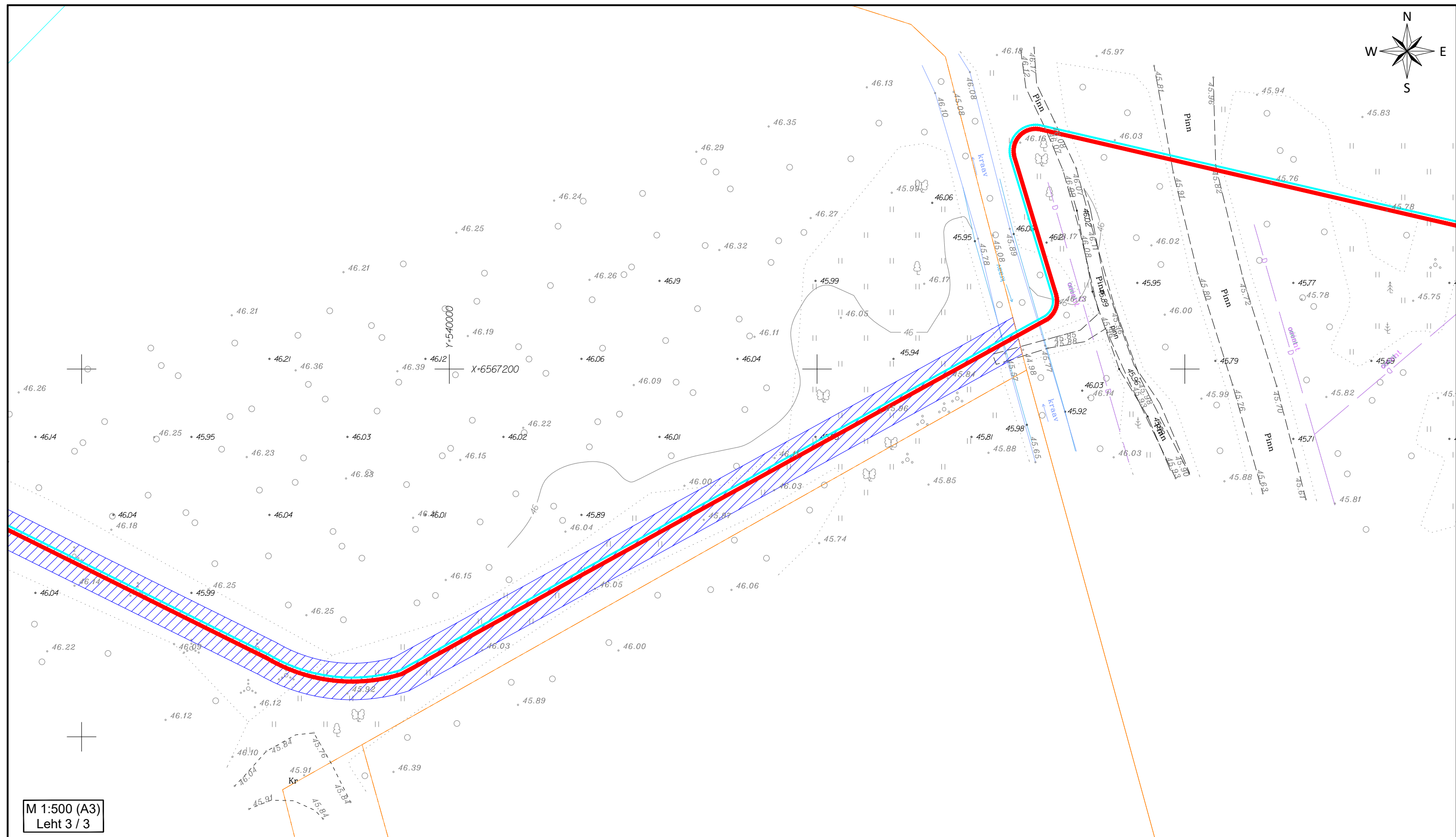
TINGMÄRGID

	Projekteeritud kaablitrass
	Projekteeritud sidetrass
	Kinnistu piir
	Isikliku kasutusõiguse seadmise ala

- 1) Kasutusõiguse seadmise ala maakaabelliini korral on 1m äärmisest kaablist.
- 2) Kasutusõiguse seadmise ala side maakaabelliini korral on 1m äärmisest kaablist.
- 3) Isikliku kasutusõiguse seadmise ala suurus on ca 2143 m².

ISIKLIKU KASUTUSÕIGUSEGA KOORMATAVA ALA PLAAN
Viimsi metskond 47, Kiisa alevik, Saku vald, Harju maakond
Katastriüksuse number: 71814:001:0222. Registriora: 14053602.

Koostas: Andra Laine
E-Service AS projekteerija



TINGMÄRGID

- 1) Kasutusõiguse seadmise ala maakaabelliini korral on 1m äärmisest kaablist.
- 2) Kasutusõiguse seadmise ala side maakaabelliini korral on 1m äärmisest kaablist.
- 3) Isikliku kasutusõiguse seadmise ala suurus on ca 2143 m².

Koostas: Andra Laine
E-Service AS projekteerija